



Der Orangene Punkt wächst weiter: Jetzt auch für Bürger:innen der Gemeinden Gundelfingen, Denzlingen und Glottertal!

Die Mitfahraktion **Orangener Punkt** (OP) existiert nun schon seit 2016, nachdem der Gemeinderat Heuweiler die von der Bürgergruppe Heuweiler (AG Bürger mobil) beantragten Standorte dafür genehmigte. Nach dem Neustart Ende 2022 (nach Corona-Pause) konnten das Einzugsgebiet und die Zahl der Haltestellen deutlich erweitert werden. Machen Sie mit, damit unsere Region mobiler, klimafreundlicher und an KFZ-Verkehr ärmer wird! Die Gemeinden Denzlingen und Gundelfingen unterstützen den OP schon länger, die Ge-

meinde Glottertal ist seit März 2023 dabei. Dort ist der Übergabepunkt zur Aktion Mit-Fahr-Punkte Dreisamtal. Auch an der Straba-Endhaltestelle Freiburg/Zähringen konnten wir einen einen Treffpunkt beschildern.



Wie funktioniert der Orangene Punkt?

Jede/-r (ab 18 Jahren) kann sich an die markierten Standorte stellen, warten und ggf. vorbeifahrende Autos auf sich aufmerksam machen, am besten mit dem eigenen Mitfahrerausweis. Hält jemand an, einfach Fahrtziel und Mitnahme abklären, ggfs. Fahrerausweis im/am Auto einsehen. Familien mit Kindern und Jugendlichen sind eingeladen, Fahrgemeinschaften, z.B. über soziale Medien zum Holen und Bringen von Kindern einzurichten. Die Haltestellen in den Nachbargemeinden wurden zunächst als Rückkehrpunkte für Heuweilermer Mitglieder eingerichtet. Jetzt sind sie in Freiburg-Zähringen (Straba-Endhaltestelle), Gundelfingen, Denzlingen und Glottertal auch für Bürger:innen dieser Gemeinden nutzbar, wie auch die in Heuweiler. Am schnellsten funktioniert die Mitnahme an einer der Haltestellen, mit dem Mitfahr-Ausweis in der Hand, besonders in Heuweiler, wo der OP seit langem bekannt ist

Haltestellen in Heuweiler

1. Dorfausgang, Richtung Denzlingen/Glottertal - Bushaltestelle
2. Dorfausgang Richtung Gundelfingen, zw. Wiesen-/Weidweg
3. Hinterheuweiler in der Kurve (Brücke über den Taubenbach)
4. Hinterheuweiler 28/29, Richtung Ortsmitte
5. Dorfstraße 9, Einmündung Waldstraße (Ersatz-Bushaltest.)
6. Glottertalstraße 7, Richtung Glottertal
7. Mitfahrbänke, Gundelfinger Straße ortsauswärts Richtung Gundelfingen, gegenüber Löschteich (siehe Foto →)



Wie ist der Versicherungsschutz?

Der OP ist eine selbstverantwortete Vereinbarung über Mitnahme und Mitfahren in gegenseitigem Einvernehmen. Die Bürgergruppe übernimmt keine Haftung für eventuell entstandene Schäden. Fremde Mitfahrer sind in der KFZ-Haftpflichtversicherung des Fahrzeugs einbezogen. Darüber hinausgehende Schäden (Beschädigung des Eigentums des Mitfahrers bei Unfall) kann der Fahrer durch eine sog. Haftungsbeschränkung ausschließen (Formular z. B. beim ADAC).

Was sind die Vorteile für unsere Region?

- ein einfaches und praktisch kostenloses Angebot zur Erhöhung der individuellen Mobilität und Reduktion des Verkehrsaufkommens, ein Beitrag zur Verkehrs-/Energiewende
- Reduktion von klima- und gesundheitsschädlichen Gasen sowie Lärmvermeidung
- flexible Nutzung, v.a. durch Personen/Familien/Haushalte ohne oder nur mit einem KFZ



Haltestellen in Gundelfingen

Schon seit Ende Oktober 2016 stehen vier Haltestellen in Gundelfingen zur Verfügung, um nach Heuweiler zurückzukehren. Nun sind noch zwei hinzugekommen, darunter auch die erste im Ortsteil Wildtal.

Haltestelle 1: Ortseingang, aus Freiburg kommend, gegenüber Mercedes Bauer, 200 m von Straßenbahn-Endhaltestelle entfernt, mit Parkbucht/Bank

Haltestelle 2: Ortsmitte, vor der REWE-Filiale, Bushaltestelle/Bank (Foto li.)

Haltestelle 3: Gundelfinger Bahnhof, von Freiburg kommend, hinter der Bushaltestelle, mit Bank

Haltestelle 4: Ortsausfahrt aus Gundelfingen, Richtung Heuweiler, Eingang Waldfriedhof, mit Bank

Haltestelle 5: Ortsausfahrt Gundelfingen, hinter dem Kreisverkehr Richtung Heuweiler

Haltestelle 6: Ortsteil Wildtal, Talstraße 70, An der Leihfahrrad-Station



Haltestellen in Denzlingen sowie im Glottertal und an der Straba-Endhaltestelle Freiburg/Gundelfingen

Seit Sommer 2017 gibt es auch in der Gemeinde Denzlingen zwei Haltestellen, seit Mai 2023 sogar insgesamt sechs (li. Foto die neue Haltestelle am Kohlerhof). Auch die Gemeinde Glottertal hat der Einrichtung von vier Haltestellen im März 2023 zugestimmt. Ganz besonders freuen wir uns über die Haltestelle an der Straßenbahn-Endhaltestelle, offiziell noch auf der Gemarkung Freiburg, an der Grenze zu Gundelfingen (Haltestelle FR 1: Foto rechts) →

Die Seiten 3 bis 6 zeigen die Haltestellen aller vier teilnehmenden Gemeinden auf Landkarten.

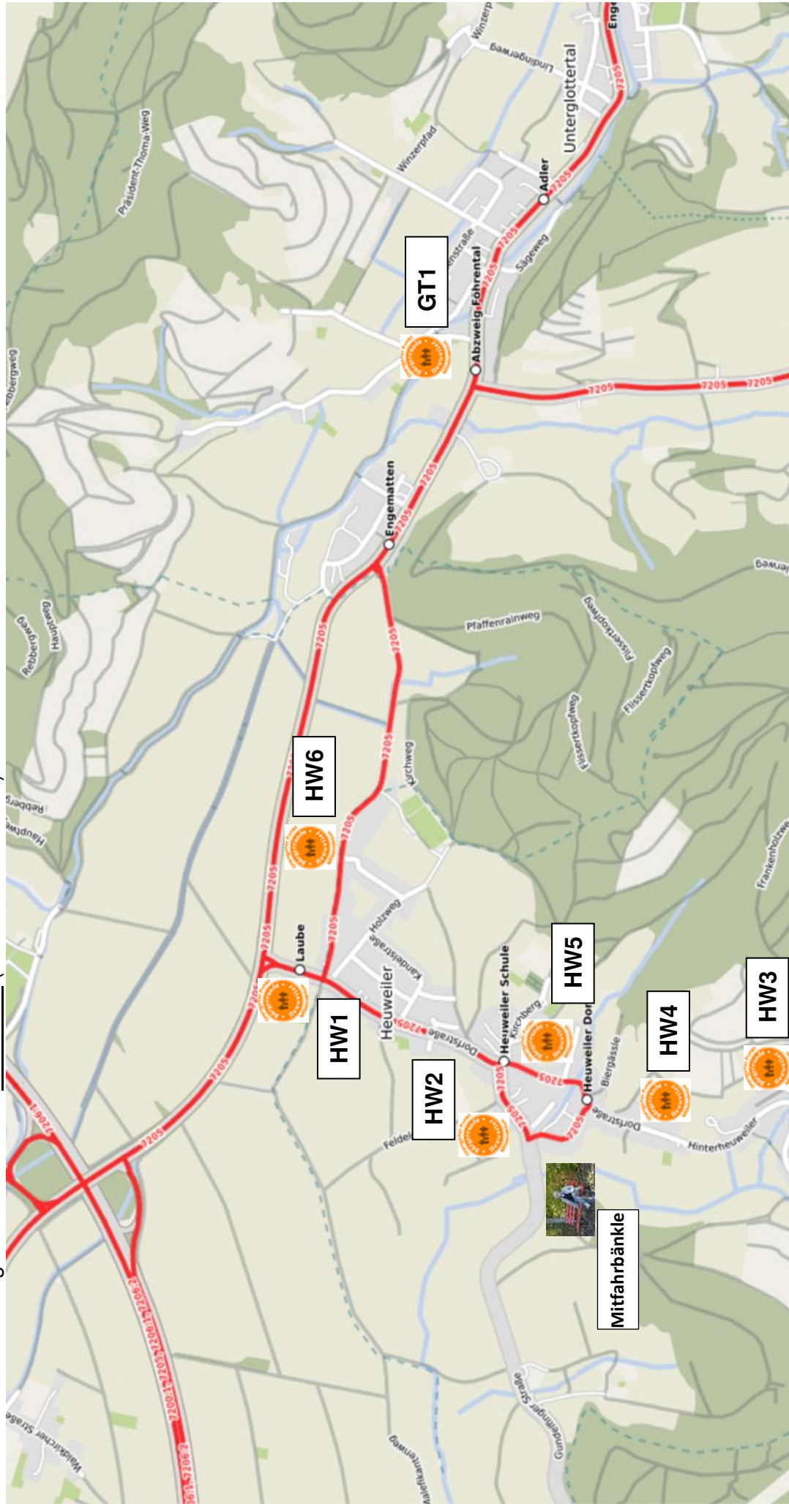


Machen Sie mit!

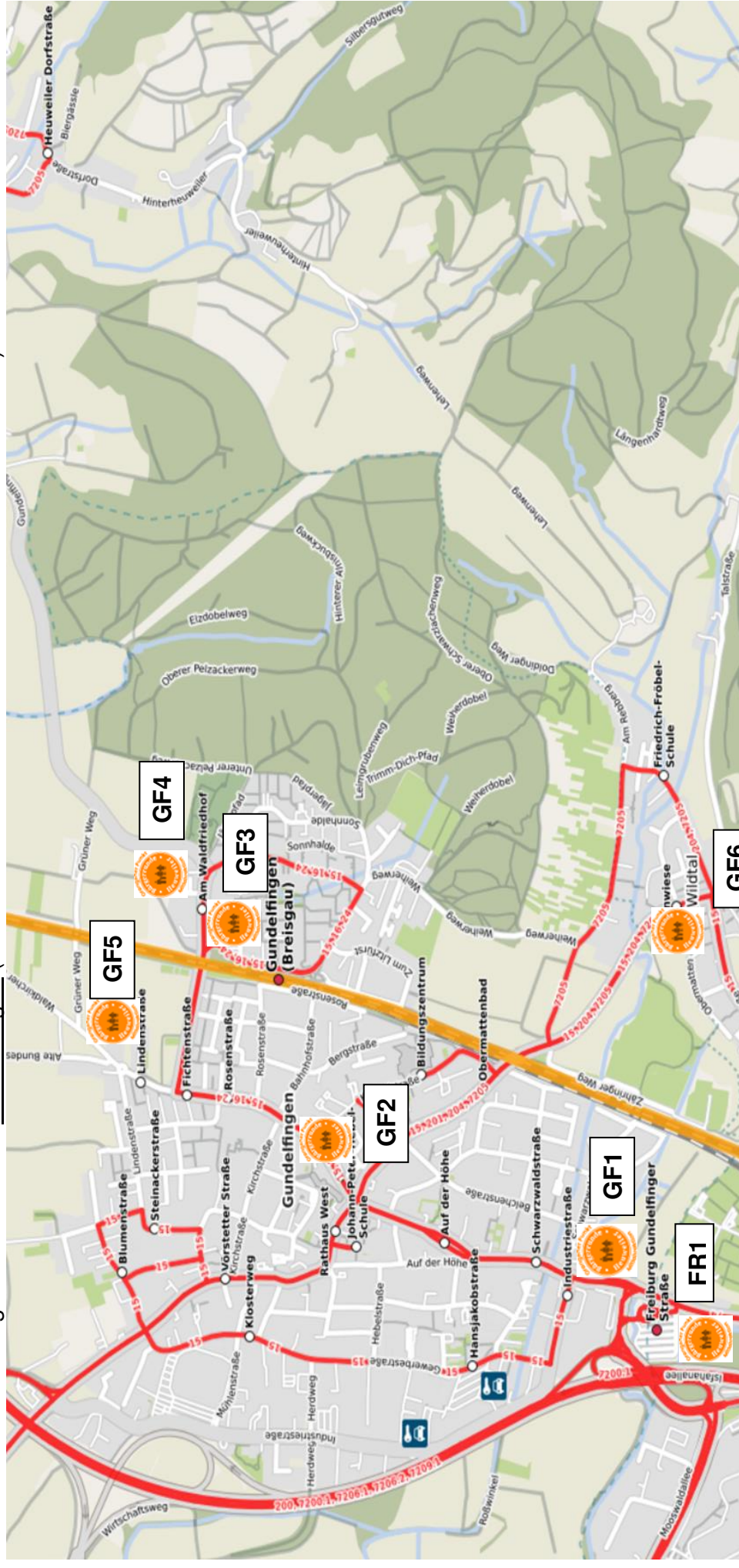
Für Smartphone-Besitzer ist der schnellste und einfachste Weg, an der Whatsapp-Gruppe des OP teilzunehmen. Anmeldung unter 0176 2141 0319. Dort können Sie jederzeit eine Mitfahrt anbieten oder nach einer Mitfahrgelegenheit suchen, oder auch "Mitfahr-Bekanntschafte" anbahnen. Für die Gemeinden Denzlingen, Glottertal und Gundelfingen suchen wir Mitwirkende, die OP-Mitglieder in ihren Gemeinden werben und in Sozialen Medien (z.B. Signal-/ Whatsapp- Gruppen einpflegen und betreuen. Wir suchen auch weiter nach einer praktikablen Mitfahr-App für das Smartphone/Tablet und im Internet. Weitere und aktuelle Informationen: <https://buergerrunde.heuweiler.net/op>. E-Mail: op@heuweiler.net, Whatsapp, SMS und mobil: 0176 2141 0319.

Stand 1.7.2023

Das Team des Orangenen Punktes: Christian Ott, Jan Müller, Jochen Ruf, Burkhard Werner



- HW 1:** Dorfstraße, Ecke Glottertalstraße (Dorfausgang Richtung Denzlingen/Glottertal – Bushaltestelle), Koord.: 48.056895, 7.906536;
- HW 2:** Wiesenweg 1 (Dorfausgang Richtung Gundelfingen zwischen Wiesen- und Weidweg), Koord.: 48.051456, 7.900926
- HW 3:** Hinterheuweiler 12 (in Kurve: Bircklehof), Koord.: 48.045218, 7.901805;
- HW 4:** Hinterheuweiler 28, Koord.: 48.048831, 7.900958
- HW 5:** Dorfstraße 7, Ecke Waldstraße (Bushaltestelle; mit Bank), Koord.: 48.050546, 7.902623
- HW 6:** Glottertalstraße 7, Richtung Glottertal, Koord.: 48.055651, 7.910905
- Mitfahrbänkle:** Gundelfinger Straße 22 (rot-orangene Bank, Ortsausgang Heuweiler nach Gundelfingen, gegenüber Löschteich), Koord.: 48.051243, 7.899418



GF 1: Alte Bundesstraße, Ecke Hans-Bunte-Straße (Ortseingang, aus Freiburg kommend, gegenüber Mercedes Bauer, 200 m von Straßenbahnenhaltestelle entfernt; mit Parkbucht und Bank), Koord.: 48.036557, 7.864376;

GF 2: Alte Bundesstraße 70 (Ortsmitte, vor dem Rewe-Einkaufscenter; mit Bank), Koord.: 48.042858, 7.867965

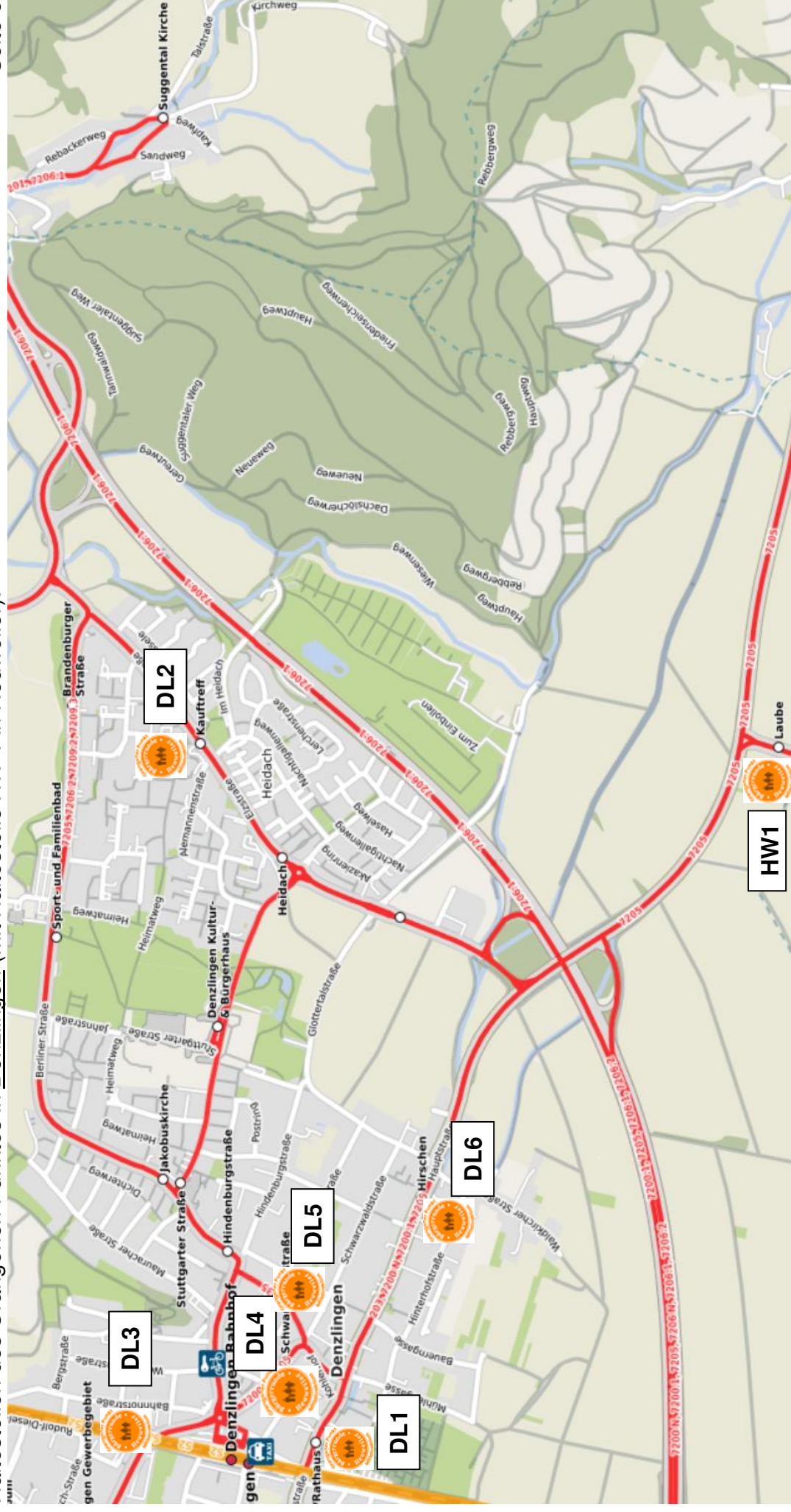
GF 3: Glotterpfad, Ecke Am See (Gundelfinger Bahnhof-Ostseite; mit Bank), Koord.: 48.043704, 7.874477;

GF 4: Am Waldfriedhof, Ecke Jägerpfad (Ortsausfahrt aus Gundelfingen Richtung Heuweiler, Eingang Waldfriedhof; mit Bank), Koord.: 48.046591, 7.878769

GF5: Alte Bundesstraße 144, Abzweig Waldkircherstr., hinter dem Kreisverkehr Richtung Heuweiler, Koord.: 48.048538, 7.871609

GF6: Haltestelle Ortsteil Wildtal, Talstraße 70, An der Leihfahrrad-Station Wildtal, Koord.: 48.033391, 7.875713

FR 1: Gundelfinger Straße, in Freiburg! Straßenbahn-Endhaltestelle an der Grenze zwischen Freiburg-Zählingen und Gundelfingen
Koord.: 48.035174, 7.863676



DL 1: Hauptstraße 110, direkt vor dem Rathaus (mit Bank), Koord. 48.067445, 7.881927

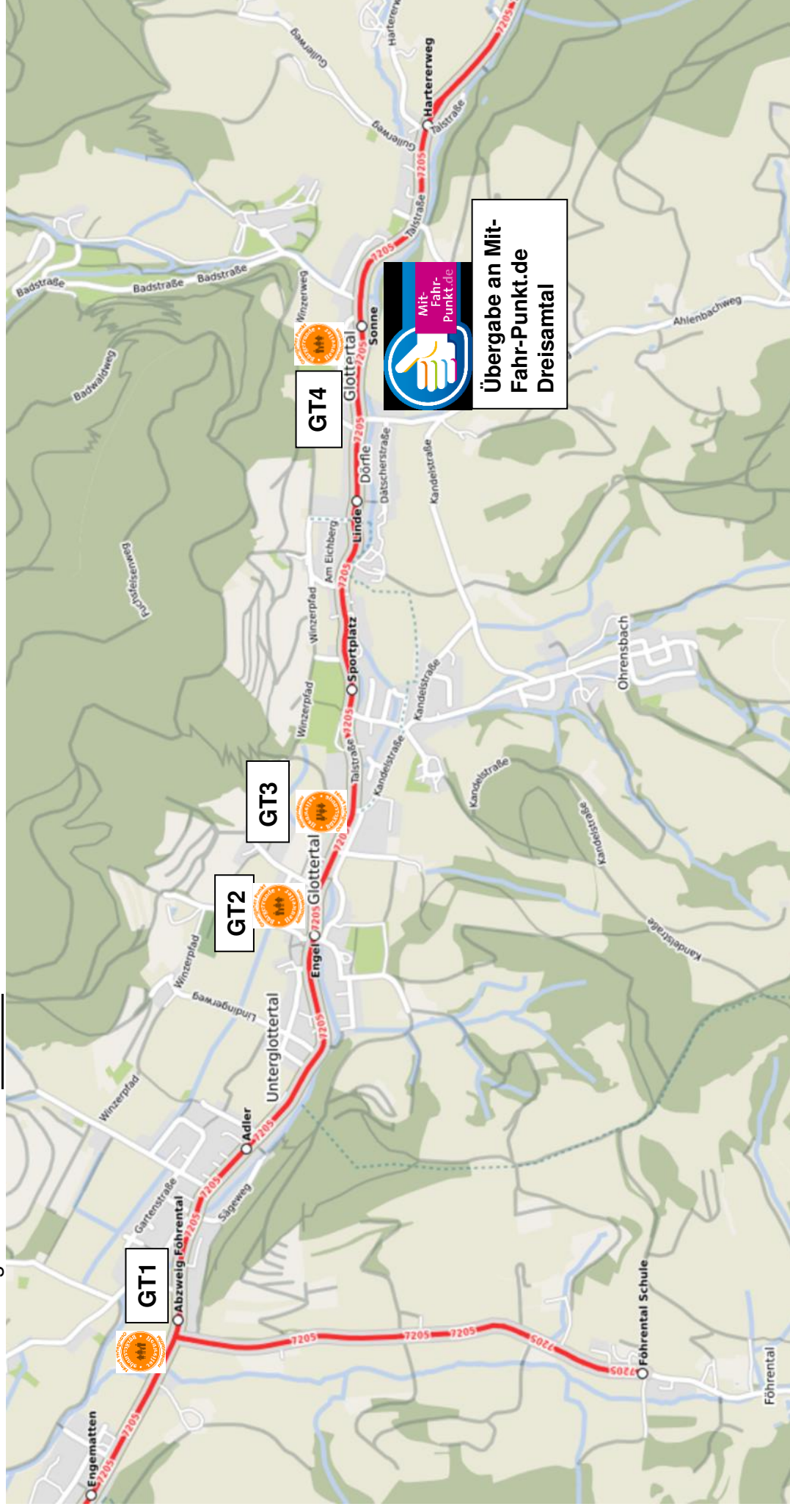
DL 2: Elzstraße, Ecke Alemannenstraße (an der Bushaltestelle vor dem Einkaufszentrum Rewe; mit Bank)
Koord.: 48.070030, 7.906380

DL 3: Am Bahnhof, Bahnhofstraße 8-10, Koord.: 48.069112, 7.882750; **DL 4:** Rosenstraße 2, Kohlerhof, Koord.: 48.067035, 7.884739

DL 5: REWE-Filiale Denzlingen, Schwarzwaldstraße 20, Koord.: 48.067738, 7.885797

DL 6: Hauptstraße 184, Bushaltestelle Richtung Glottertal, Koord.: 48.064997, 7.890680

HW 1: Dorfstraße, Ecke Glottertalstraße (Dorfausgang Richtung Denzlingen/Glottertal - Bushaltestelle), Koord.: 48.056895, 7.906536



GT 1: Landstraße L112, Bushaltestelle Abzweig Föhrental, Koord.: 48.052686, 7.927258

GT 2: Talstraße 45, am Rathaus Glottertal, Koord.: 48.049295, 7.942572

GT 3: Talstraße 57b, REWE Filiale Glottertal, 48.048824, 7.945437

GT 4: Talstraße 101b, Parkplatz zum Schwimmbad, Koord.: 48.048549, 7.959577. Hier findet sich auch die Übergabestelle an die Mitfahrfraktion „Mit-Fahr-Punkte Dreisamtal“ <https://www.mit-fahr-punkt.de/mitfahrpunkt>.